Mars 2026

Révision du PLU
Approbation

4.f. Cahier des emplacements réservés

BELIGNEUX (01)

PROCEDURE	DATE
Révision du PLU prescrite par délibérations du	**1er février 2021**
Projet approuvé par le conseil municipal le	**9 mars 2026**

MOSAÏQUE ENVIRONNEMENT
Conseil & Expertise

Rédaction : Richard Benoit
Cartographie : Richard BENOIT

Agence Mosaïque Environnement
111 rue du 1er Mars 1943 - 69100 Villeurbanne tél. 04.78.03.18.18 - fax 04.78.03.71.51
agence@mosaique-environnement.com - www.mosaique-environnement.com

SCOP à capital variable – RCS 418 353 439 LYON

Approbation – Mars 2026

SOMMAIRE

LISTE DES EMPLACEMENTS RESERVES 1

CARTOGRAPHIE DES EMPLACEMENTS RESERVES 5

1. EMPLACEMENT RESERVE N° ER1 7
2. EMPLACEMENT RESERVE N° ER2 8
3. EMPLACEMENT RESERVE N° ER3 9
4. EMPLACEMENT RESERVE N° ER4 10
5. EMPLACEMENT RESERVE N° ER5 11
6. EMPLACEMENT RESERVE N° ER6 12
7. EMPLACEMENT RESERVE N° ER7 13
8. EMPLACEMENT RESERVE N° ER8 14

LISTE DES EMPLACEMENTS RESERVES

1

N°	Destination	Bénéficiaire	Surfaces	Largeur emprise
ER1	Aménagement du bâtiment de l'ancienne cure pour renforcer les équipements et services au centre de Béligneux.	Commune	1 100 m²	
ER2	Aménagement du carrefour entre la route de la petite dangereuse et celle de la grande dangereuse.	Commune	250 m²	
ER3	Agrandissement du cimetière de Béligneux.	Commune	1860 m²	
ER4	Elargissement du chemin des Grandes Taches et aménagement du carrefour avec la RD 1 084	Commune	320 m²	
ER5	Elargissement du chemin du Bois carré.	Commune	105 m²	
ER6	Extension du bâtiment municipal et création de stationnement	Commune	2 500 m²	
ER7	Aménagement d'un équipement multisports	Commune	6 500 m²	
ER8	Aménagement d'un cheminement piéton entre les espaces sportifs et de loisirs derrière l'école et la rue de l'Europe	Commune	305 m²	

CARTOGRAPHIE DES EMPLACEMENTS RESERVES

2

1. Emplacement réservé n° ER1

Destinataire :	Commune
Objet :	Aménagement du bâtiment de l'ancienne cure pour renforcer les équipements et services au centre de Béligneux.
N° parcelles concernées : A 124 (p), A770 (p), A771 (p), A883 (p)	**Surface ou largeur :** 1 100 m²

Echelle 1/1000°

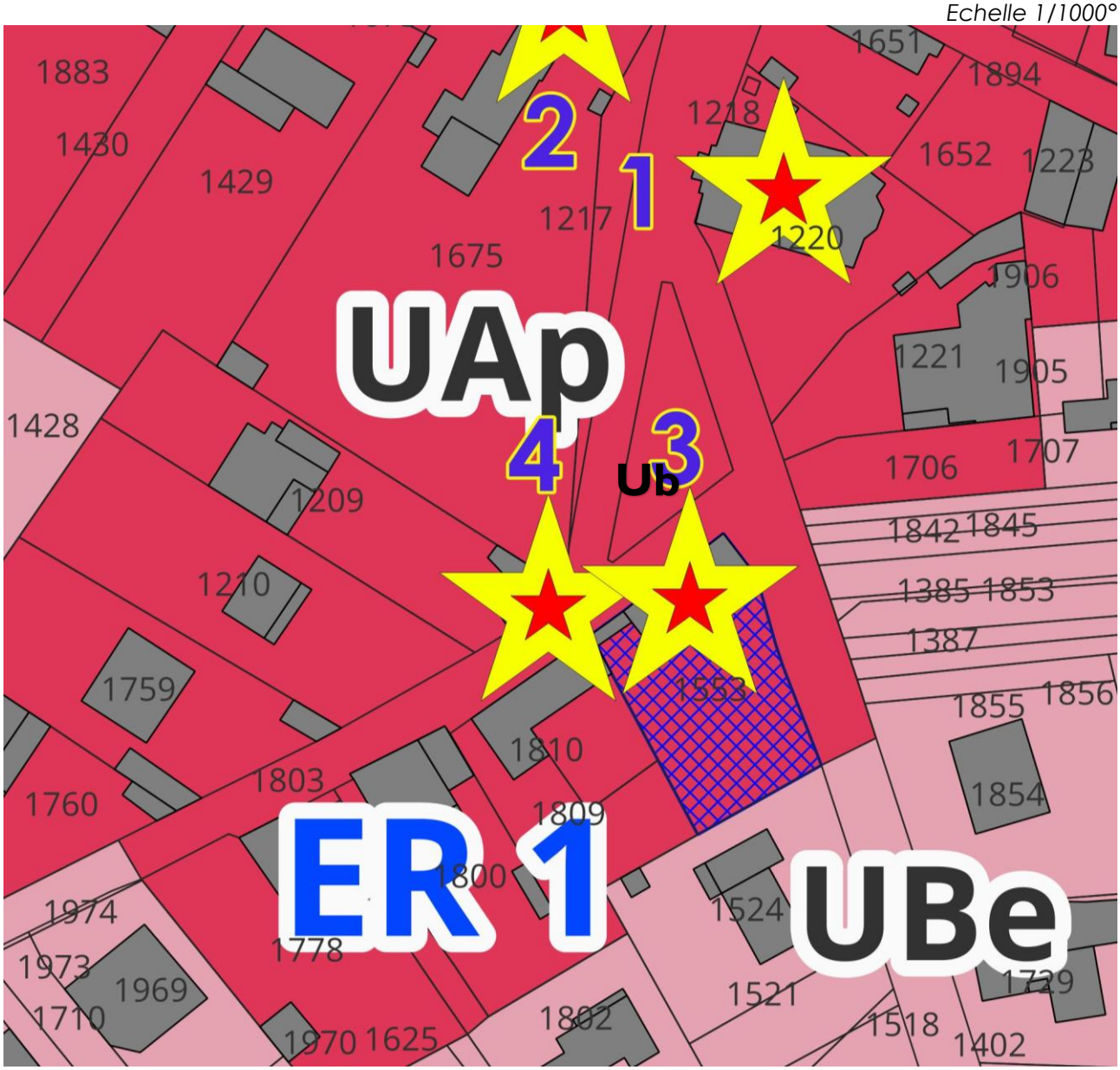

il s'agit pour la commune de se donner les moyens de renforcer l'espace public central de Béligneux.

2. Emplacement réservé n° ER2

Destinataire : Commune	
Objet : Aménagement du carrefour entre la route de la petite dangereuse et celle de la grande dangereuse.	
N° parcelles concernées : ZD 87 (p)	**Surface ou largeur :** 250 m²

Echelle 1/1000°

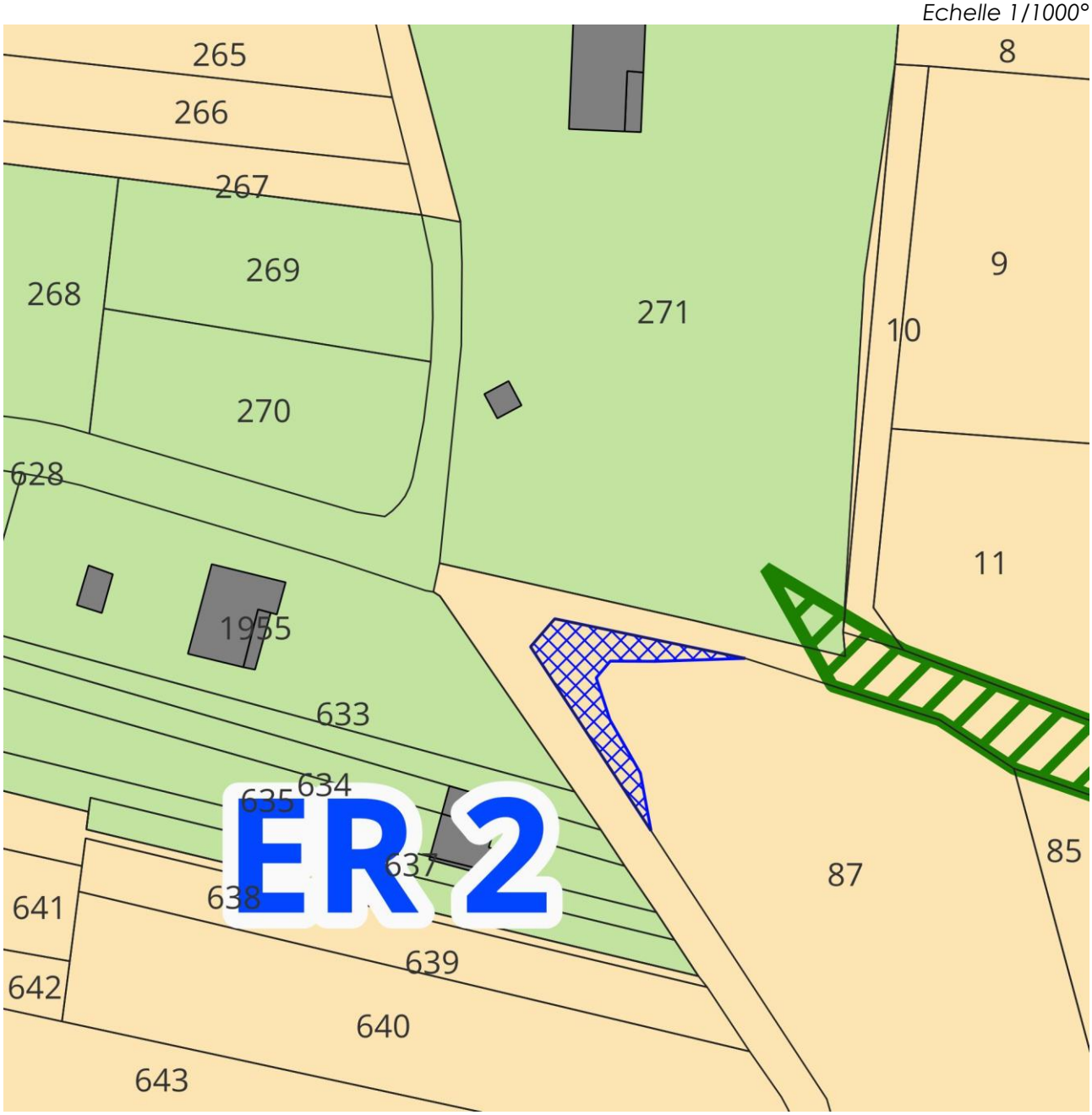

Il s'agit d'améliorer la visibilité au carrefour et donc la sécurité.

3. Emplacement réservé n° ER3

Destinataire : Commune	
Objet : Agrandissement du cimetière de Béligneux.	
N° parcelles concernées : C 555 (p)	**Surface ou largeur :** 1860 m²

Echelle 1/1000°

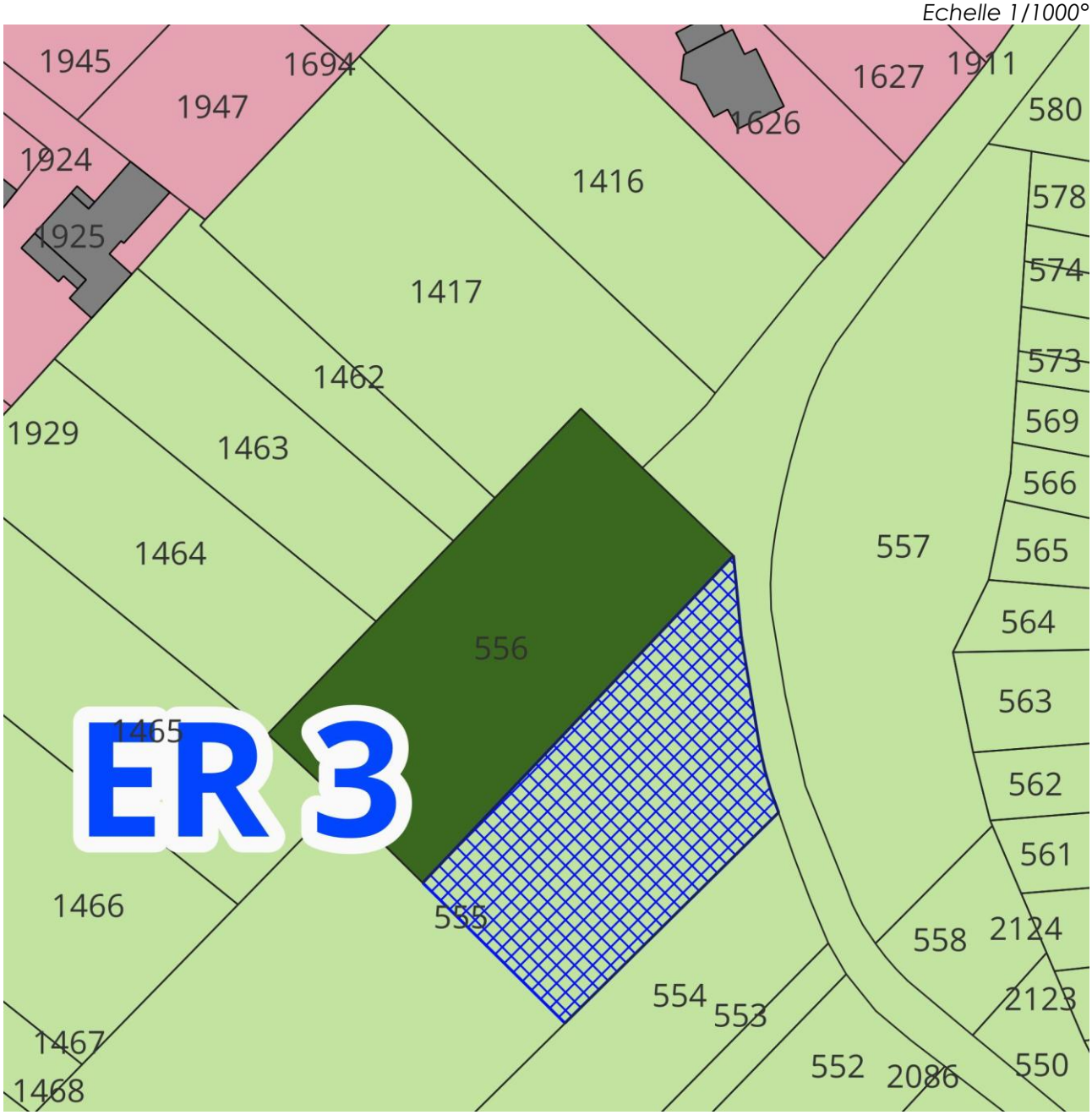

Il s'agit de permettre l'aménagement et l'agrandissement du cimetière et de ses espaces de stationnement.

4. Emplacement réservé n° ER4

Destinataire : Commune	
Objet : Elargissement du chemin des Grandes Taches et aménagement du carrefour avec la RD 1 084	
N° parcelles concernées : C 1895 (p), C 1901 (p)	**Surface ou largeur :** 320 m²

Echelle 1/1000°

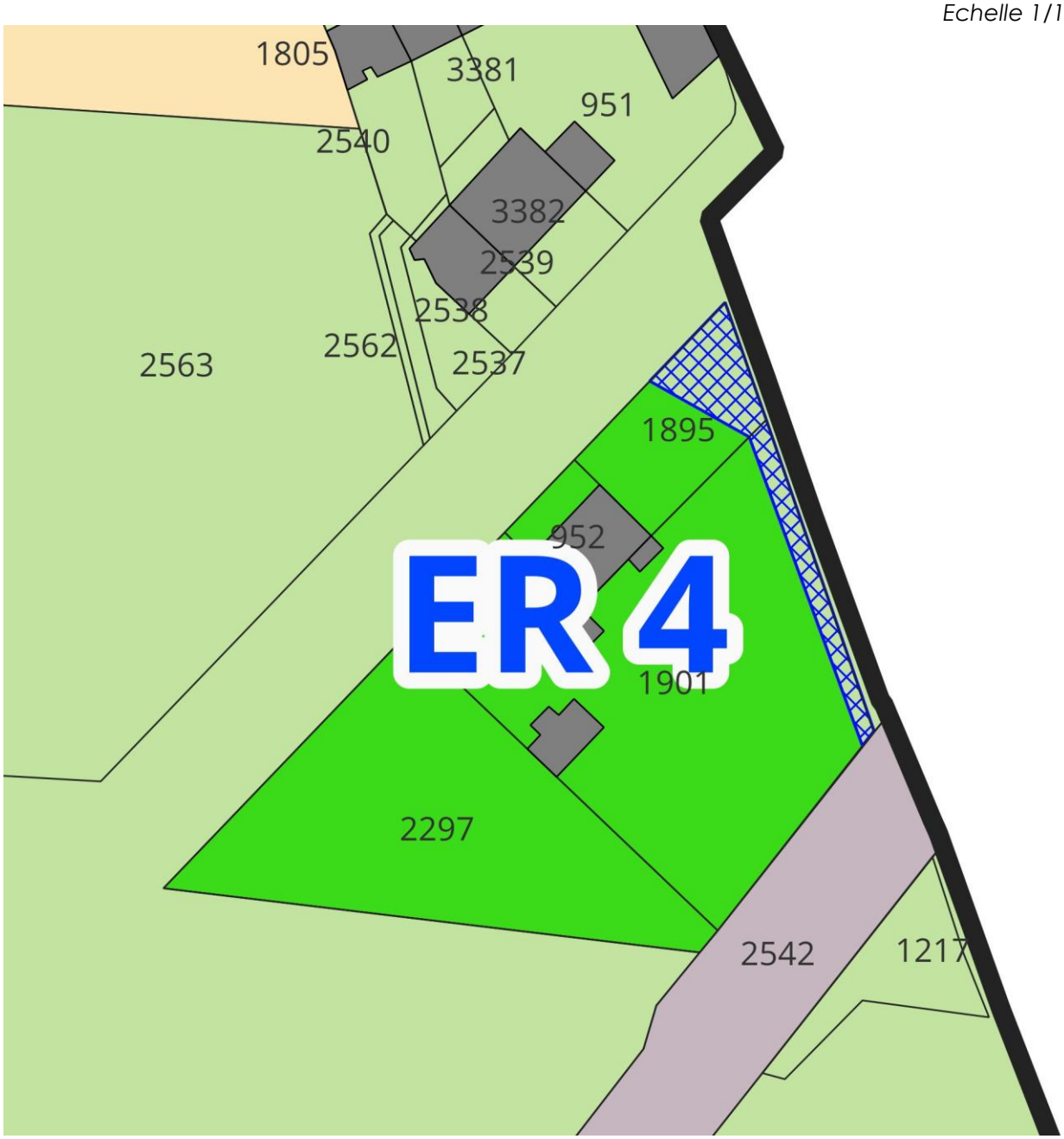

Il s'agit de permettre l'élargissement de la voie et la sécurisation du carrefour

5. Emplacement réservé n° ER5

Destinataire : Commune	
Objet : Elargissement du chemin du Bois carré.	
N° parcelles concernées : C 2031 (p)	**Surface ou largeur :** 105 m²

Echelle 1/1000°

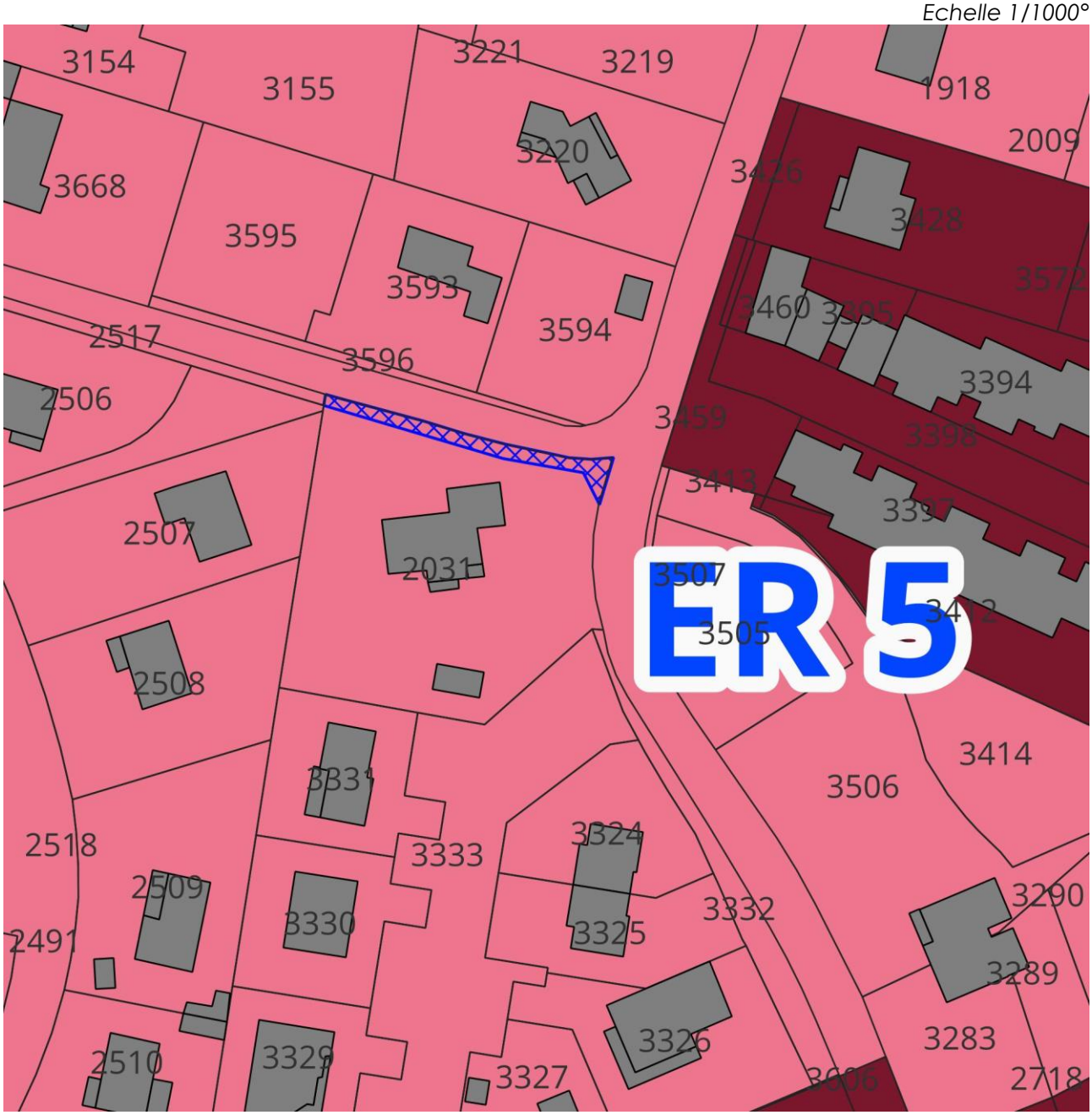

Il s'agit de régulariser la maitrise foncière d'une parcelle utilisée pour la voirie

6. Emplacement réservé n° ER6

Destinataire : Commune	
Objet : Extension du bâtiment municipal et création de stationnement	
N° parcelles concernées : B 680 (p), B 684 (p)	**Surface ou largeur :** 2 500 m²

Echelle 1/1000°

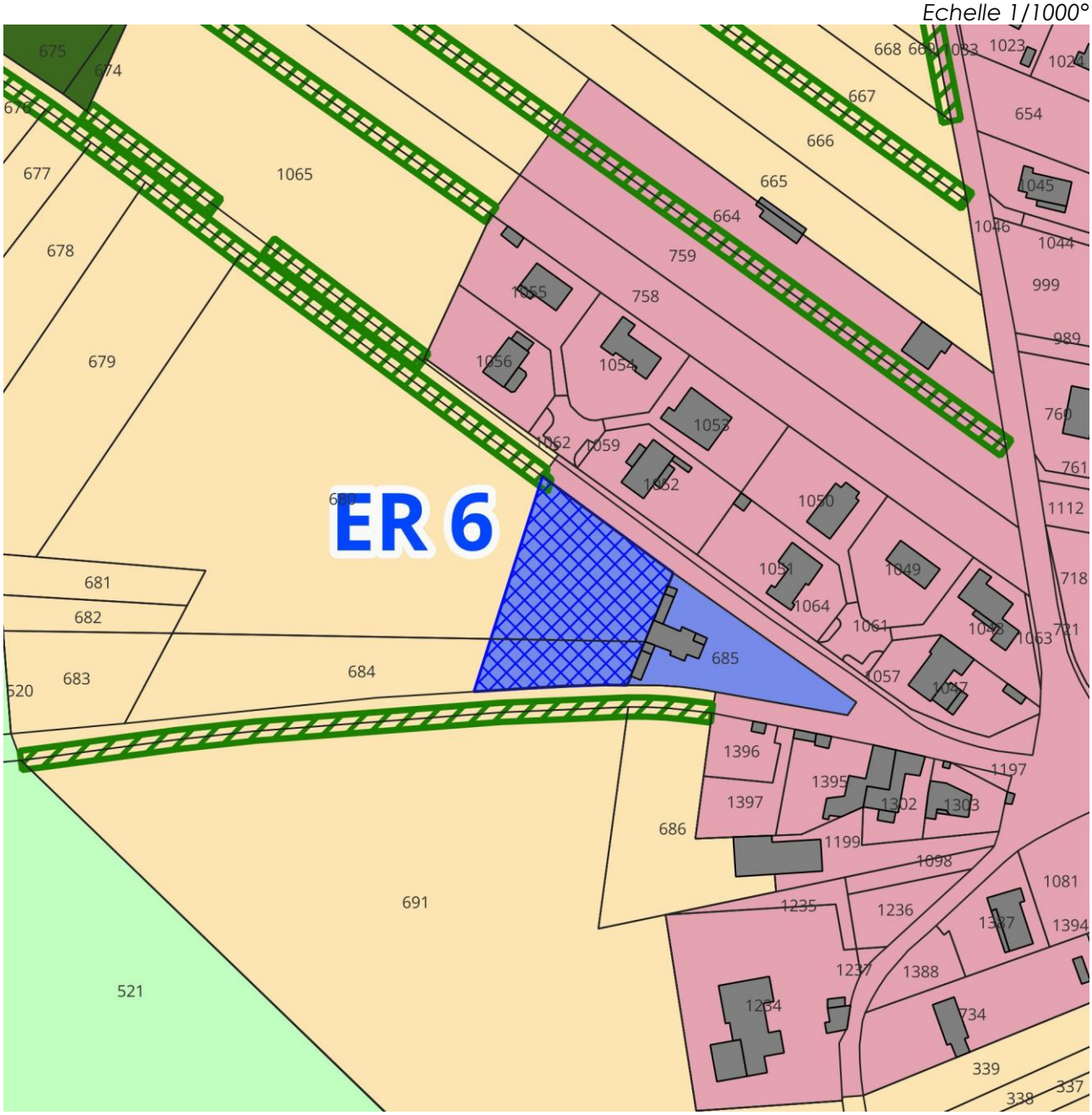

Il s'agit de permettre l'extension de l'équipement et la création de parking.

7. Emplacement réservé n° ER7

Destinataire : Commune	
Objet : Aménagement d'un équipement multisports	
N° parcelles concernées : C 2596 (p),	**Surface ou largeur :** 6 500 m²

Echelle 1/2000°

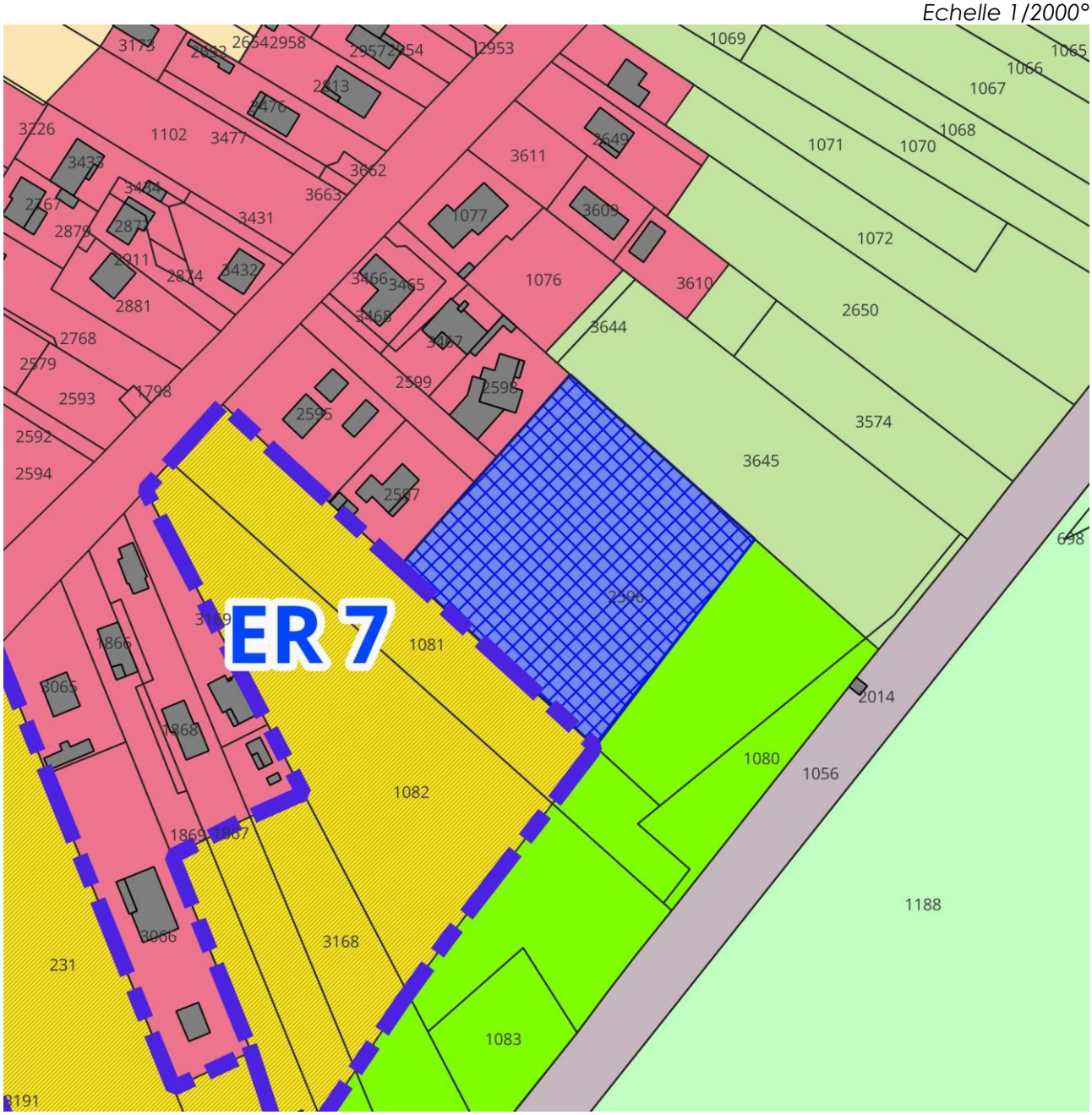

Il s'agit de permettre l'implantation d'un espace multisports pouvant accueillir entre autres un gymnase.

8. Emplacement réservé n° ER8

Destinataire :	Commune
Objet :	Aménagement d'un cheminement piéton entre les espaces sportifs et de loisirs derrière l'école et la rue de l'Europe
N° parcelles concernées : C 2556 (p), C 2558 (p), C 3128 (p), C3481 (p)	**Surface ou largeur :** 305 m² Largeur : 3 m.

Echelle 1/1000°

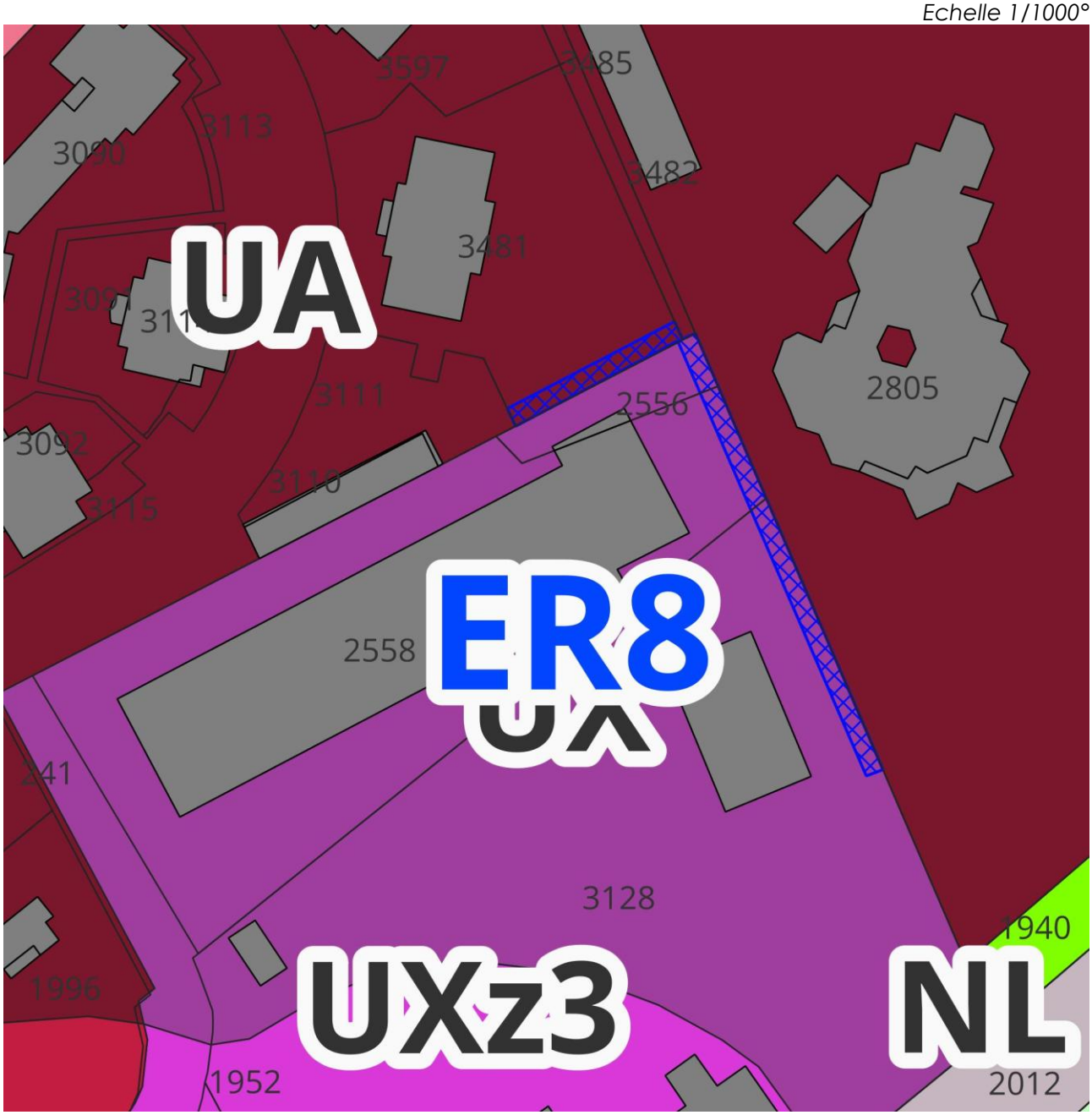

Il s'agit de permettre la création d'un cheminement piéton entre la rue de l'Europe et les espaces de loisirs et de sports à l'arrière de l'école.